



# PADDELVATTEN

kring Tibro



# KANOTINFORMATION

Att framföra sin kanot under bekväma formerkräver lite träning. Vem som helst kan lära sig grunderna och redan första dagen hantera kanoten i enkla vattendrag. För uthyrning har Tibro Kanotklubb tre st kanot trailer och 28 st aluminium canadensare. Längre ner på sidan finner du en bild på kanoten.

## ILÄGGNING:

Sjösätt kanoten med så lite packning som möjligt. Lägg hlest i kanoten längs med strandkanten. Den som är bäst tränad sätter sig med fördel i aktern, då styrtag i huvudsak utförs där. Se till att kanoten flyter fritt och lägg i packningen. Stig i mitt över kölen med händerna på båda relingarna.

## 1. ATT PADDLA

Fatta paddel som på bild och paddla med större delen av bladet isatt. Se till att hålla rörelsen nära relingen och finn rätt teknik tillsammans så att kraft och tempo överensstämmer sinsemellan.

## 2. STYRTAG

Styrning utförs mestadels från aktern där paddeln används som roder.

## 3. ATT VÄNDA

Vändningar på mindre yta, (femöressväng) utförs genom motsatta paddeltag.

## PADDELSTÄLLNING

Canadensare har idag bekväma säten. Vill du ha mer kraft och paddla mer effektivt skall du stå på knä. På så vis utnyttjar du kroppen bättre och får större rörelse.

### INKAS 525 med aluminiumsitsar



Den fullvuxna kanadensaren som tål det mesta. Har volym och lastkapacitet för långfärdspaddling. Lämplig som uthyrningskanadensare. Kan utrustas med 3:e och 4:e sits i aluminium eller trä. Godkänd av Det Norske Veritas (DNV), osänkbar.

Längd: 525 cm Bredd: 90 cm Höjd: 35 cm

Lastkapacitet: 400 kg Vikt: 38 kg

# Några turförslag

## Örlen

### Örlen - Örlan - Viken - Töreboda/Unden/Karlsborg

Från Örlen når man Viken via Örlan, en liten mysig kanal som ibland erbjuder strapatser i form av bäverfällda träd och låga broar beroende på bl a vattensträcka. Väl ute på Viken kan man välja att paddla mot Töreboda eller mot Karlsborg/Unden.

I Viken finns flera mysiga öar att övernatta på och flera vindskydd vid Lövvassa. Öster om Brosundet finns en campingplats.

Detaljerade kartor Topografisk karta 8 E Hjo NV, NO 9 E Askersund finns att köpa på Erlanders bokhandel i Tibro.



## Tidan

Tidans fina paddelvatten startar redan i Mullsjö kommun i Sjön Stråken och slingrar sig sedan genom Skaraborg för att i Mariestad mynna ut i Väneren.

Grupper på dagsutflykt kan med fördel starta turen vid Kisaström (Liden) och avsluta bekvämt i Tibro. I Tibro och vid Hönsa Bygdegård finns det möjlighet till övernattnig i vindskydd om man vill utöka turen med en hel dag och då kan man avsluta turen vid kanotcentralen vid Örlen efter ett 2,5 km långt lyft vid Hönsa.

Ett flertal landtransporter förekommer, kanotkärra rekomenderas.

## Tiveden

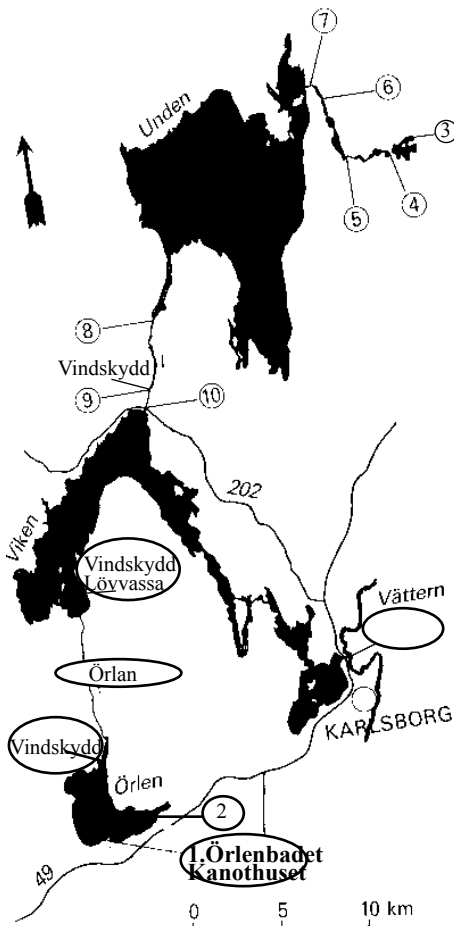
### Bosjön - Karlsborg

Här har vi den riktiga vildmarken som kännetecknar Tiveden, den startar i n.ö. änden av Bosjön går sedan genom mindre sjöar och ut i Undens norra del . (Ett flertal landtransporter förekommer, kanotkärra rekomenderas). Unden är en stor öppen sjö, välj läsida och håll dig nära land.

## Göta kanal

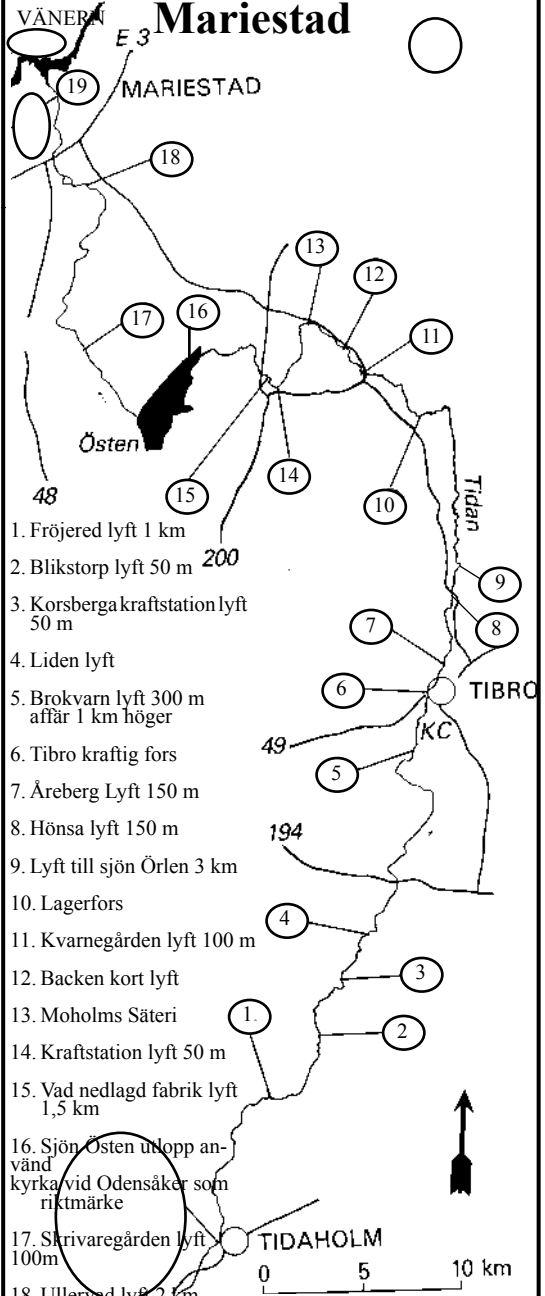
Göta kanal börjar nästan i Örlen. Man har grävt Örlan, en kanal för att förse sjön Viken med vatten. Viken är den högsta sjön vid Göta kanal. Skiss över kanalen finns på sista sidan.

# Örlen - Örlen - Viken - Karsborg - Unden



1. Startplats Örlenbadet Kanothuset
2. Fagersanna Ica- affär
3. Startplats för den verkliga vildmarksturen
4. Lyft Bosjön - Kvarnsjön
5. Lyft Kvarnsjön - Höljevattnet
6. Lyft Sävsjön norra ände.
7. Lyft ån som mynnar ut i Unden.
8. Lyft Edet
9. Sättra lyft
10. Lyft L:a Björstorp

# Tidaholm - Tibro - Mariestad



1. Fröjered lyft 1 km
2. Blikstorp lyft 50 m
3. Korsberga kraftstation lyft 50 m
4. Liden lyft
5. Brokvarn lyft 300 m affär 1 km höger
6. Tibro kraftig fors
7. Åreberg Lyft 150 m
8. Hönsa lyft 150 m
9. Lyft till sjön Örlen 3 km
10. Lagerfors
11. Kvarnegården lyft 100 m
12. Backen kort lyft
13. Moholms Säteri
14. Kraftstation lyft 50 m
15. Vad nedlagd fabrik lyft 1,5 km
16. Sjön Östen utlopp använd kyrka vid Odensåker som riktmärke
17. Skrivaregården lyft 100m
18. Ullervad lyft 2 km
19. Mariestad avslutning

# Paddla i Arns Kölvatten Örten och Örten



Enligt Jan Guillous böcker om Arn Magnusson hade Arns bror Eskil ordnat en handelsväg för fartyg genom Götaland. Arn och Eskil gjorde en resa från Arnäs via Forsvik till Näs ute på Visingsö i Vättern. Där på ett råds-möte med kungen återsåg Arn för förstagången sin älskade Cecilia Algots-dotter.

När Arn och Eskil gjorde resan for de Tidans flod mot strömmen med åtta roddare. Nedanför Askeberga tingsplats (vid nuvarande Tidans samhälle) övernattade de. Från Askeberga rodde de raktsöderut. Mitt på dagen kom de till Tidantäljet, där skeppet skulle dras med oxar och dragfolk till sjön Braxenbolet. Skeppen drogs på den timrade skeppsvägen, och väl ute på sjön Braxenbolet seglade man i god vind norrut.

Nästa år följde de medströms till sjön Viken. På Viken seglade de med god fart och kom till Forsvik tidigt på kvällen. Den här resan finns beskriven i Guillous tredje bok om Arn Magnusson, **"Riket vid vägens slut"**, på sidorna 66-83.

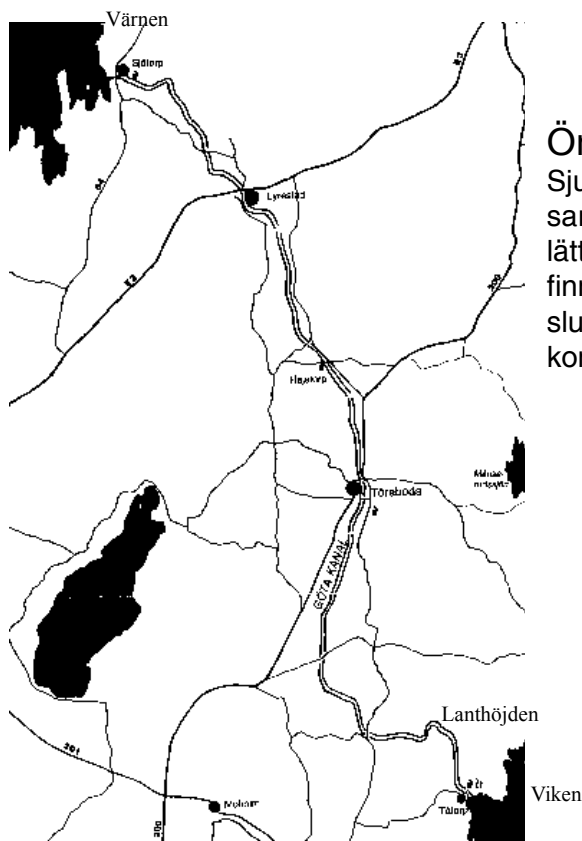
Tidantäljet motsvarar dagens Hönsa och sjön Braxenbolet är sjön Örlen. Över vattendelaren mellan västerhavet och österhavet var man tvungen att släpa båtarna. Sträckan mellan Tidan och Örlen är ungefär 2 km. Ån mellan Braxenbolet och Viken är alltså Örlen.

**Örlan** är Örlens utlopp i sjön Viken och Göta Kanal. Den är 7,5 km lång och 2-3 m bred på bredaste stället. Paddla med fördel medströms från Örlen via Örlan till Viken.

Man kan börja paddlingen på många ställen runt Örlen. Börjar man vid Campingen/Gamla Örlenbadet är det cirka 6 km paddling rakt över sjön, följer man stranden blir det några kilometer längre. Blåser det hårt på Örlen kan det vara lämpligt att lägga i kanoten vid vägövergången vid Måsebo gård. Det går också att lägga i direkt i Örlan vid vägövergången vid Kvarnen Braxbolet som är halva vägen mellan Örlen och Viken. Parkera väster om vägen, ej vid gården. I sjön Örlen finns det ett vindskydd 600-700 meter söder om Måsebo gård.

Naturen runt Örlan är omväxlande och det är mycket lummigt och bördigt utmed ån. Har man tur kan man få se bäver. Tidigt på våren kan det finnas en del träd som bävern fällt och som kan hindra framfarten. Kontrollera med Kultur & Fritid (0504-182 72) eller Tibro Kanotklubb (070-272 74 04) om Örlan är rensad.





**Örlen - Viken - Sjörtorp**  
 Sju lyft förekommer förbi slussar. Lyften förbi slussarna är lätta att genomföra då bryggor finns, samt cykelvägar förbi slussarna. Kanotkärre rekommenderas.

## ALLEMANSRÄTTEN

**VÄXTER.** Man får plocka vilda bär, svamp och örter som inte är fridlysta. Men man får inte ta upp växter med rötterna och inte bryta kvistar och grenar från växande träd och buskar.

**CAMPING.** Man får sätta upp sitt tält ett dygn utan att fråga markägaren, under förutsättning att det placeras där det inte stör eller skadar.

**MARK.** Om man aviker från leden, måste man tänka på att allemansrätten inte gäller på tomter, åkrar, planteringar eller i trädgårdar. Passerar man hagmarker, måste eventuellt grindar stängas.

**ELDA.** Elda bara i de särskilda eldstäder som finns utmed leden, där är det minst brandrisk. Är det eldförbud, får man naturligtvis inte elda alls.

**SKRÄP.** Släng skräpet i de sopsäckar som finns utmed leden - aldrig ute i naturen.

**HUNDAR.** Hundar skall alltid vara kopplade.

**FISKE.** Ta reda på vilka bestämmelser som gäller - man måste ha fiskekort eller särskilt tillstånd i de flesta vatten kring lederna; i några vatten är fiske helt förbjudet.